

COMMUNE : ECOMMOY

Départ : Terrain de tennis en face du centre aquatique des Bains d'Orée.

Parking : Centre aquatique des Bains d'Orée.

GPS : 47.8235455, 0.2785229



Départ



Parking



Entre 4h
et 5h



15,5 km / 19,6 km
avec variante



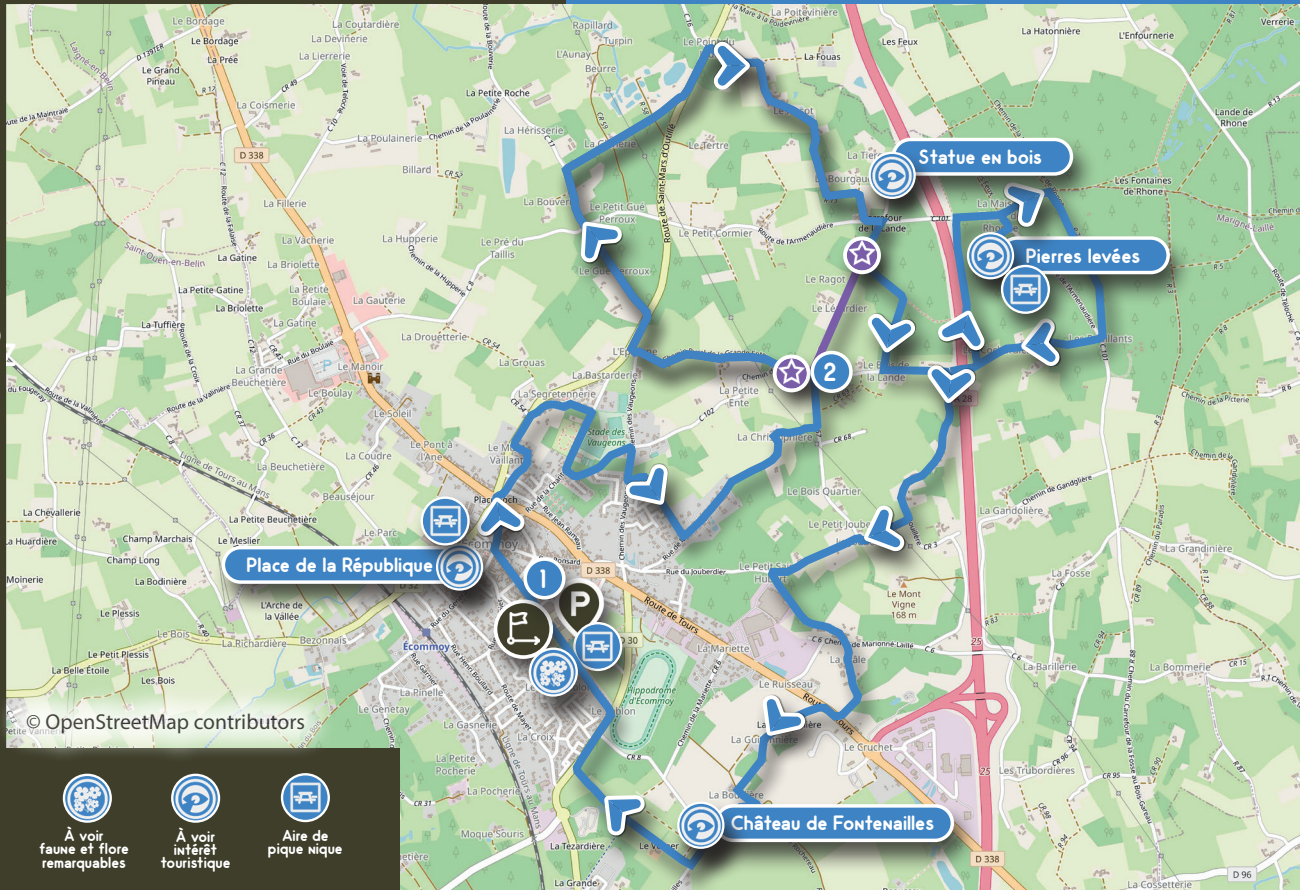
Étapes



Balissage
jaune



Variante
début / fin



LA LÉGENDE DU COQ

E4

© OpenStreetMap contributors



À voir
faune et flore
remarquables



À voir
intérêt
touristique



Aire de
pique nique

LA RANDO





1. Prendre l'allée de Fontenailles en direction du centre-ville, en passant devant l'Ecoparc, les écoles. Continuer tout droit pour rejoindre la place de la République. A droite, remonter la rue Gambetta vers la place Foch. Traverser face à La Poste, puis prendre l'escalier situé entre La Poste et la résidence de la Croix Herault.



Continuer tout droit vers la rue du Haut Vaillant, et prendre à droite la rue Teroy. Suivre à droite le chemin de la Segretennerie, puis emprunter un sentier ombragé menant à la rue de la Charité.


A droite longer le camping et le stade des Vaugeons. Descendre à gauche le chemin de l'Ente, suivre à droite le chemin des Vaugeons puis celui de Mont-Christo. Au bout, à gauche, monter la route de la Christophère, puis continuer à gauche sur le chemin de Bel-Air jusqu'au carrefour.

2. Ici 2 possibilités :


 **E4V Variante (15,5 km)** : Avancer tout droit vers le Lézardier pour rejoindre l'itinéraire principal.

E4 : Prendre à gauche la route de l'Ente, après 200 m emprunter à droite un sentier boisé. Sur la route de St Mars d'Outillé, continuer à droite sur 250 m jusqu'à la 1^{ère} intersection sur gauche  (**attention danger**). Au croisement suivant continuer tout droit puis emprunter le chemin de la Glanerie à droite. Prendre la route de St Mars sur gauche pendant 250 m


 (**attention danger**). Monter à droite vers le Pissot, passer le hameau et continuer sur un chemin pour rejoindre la route de l'Armenaudière et prendre à gauche jusqu'au carrefour de pins. Possible aller-retour à gauche pour découvrir à 50 m une statue de bois géante à la Tiercerie  sinon prendre à droite le chemin du Lézardier.


3. Suivre un sentier boisé sur gauche qui débouchera sur la route en fond de vallée. A gauche, passer sous le pont de l'A28 et, suivre à gauche un sentier boisé longeant l'A 28 pour rejoindre la route de l'Armenaudière. Prendre à droite, au carrefour continuer tout droit, ou possibilité de découvrir les Pierres Levées par un aller-retour sur droite .

Prendre 2 fois à droite, repasser sous le pont de l'A 28, et suivre à gauche la route Bouillère. Puis monter à droite le chemin du Joubardier, descendre à gauche vers Ecommoy. A un croisement, prendre à gauche le chemin de la Prêle, puis tout droit chemin de l'étang de la Prêle.

4. Traverser la route de Tours  (**attention danger**), la longer en direction d'Ecommoy. Prendre à gauche le chemin de la Guittonnière. Prendre à gauche un sentier en sous-bois, puis encore à gauche à la Bourrelière. Prendre à droite et continuer tout droit après avoir fait un aller-retour sur droite pour découvrir le château de Fontenailles. Prendre à droite le chemin du Verger, puis sur la route de l'hippodrome prendre à droite pour rejoindre la voie douce et l'allée de Fontenailles.

à voir, à savoir

 **Statue en bois** : Réalisée par Jean-Claude Barrier, un sculpteur sur bois en hommage aux bûcherons de Bercé. Ce géant de 3,8 m, sculpté dans du cèdre veille sur la commune depuis 2004.

 **Les Pierres Levées** : La légende des Pierres tournantes remonte au Moyen-Âge. Elle raconte que quand minuit sonne, les mégalithes tournent dans les airs et à midi, quand le coq de la ferme du bois de la Lande chante, l'une d'elle se soulève 12 fois. Ces pierres ont été déplacées lors du chantier de l'autoroute A28, et replacées sur ce site aménagé pour les promeneurs.



Scannez le QR code pour consulter le tracé GPX avec l'application Cirkwi disponible sur Google Play et l'App Store.

